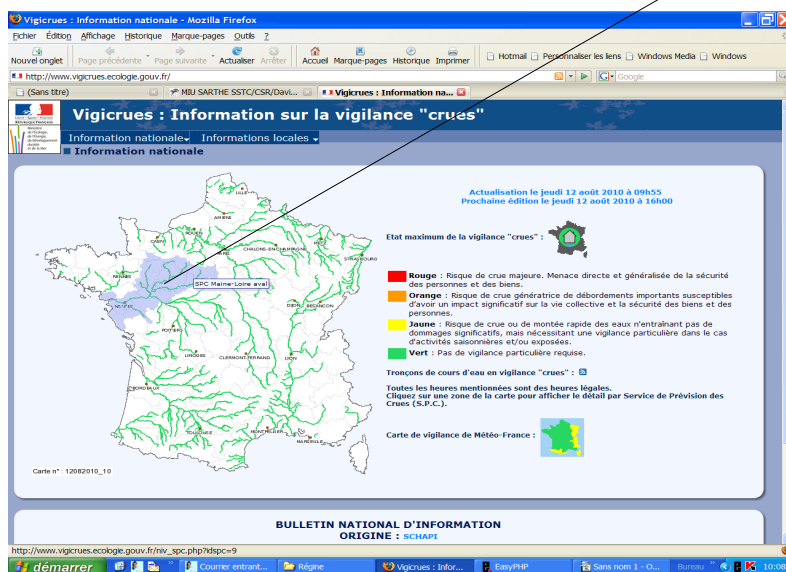


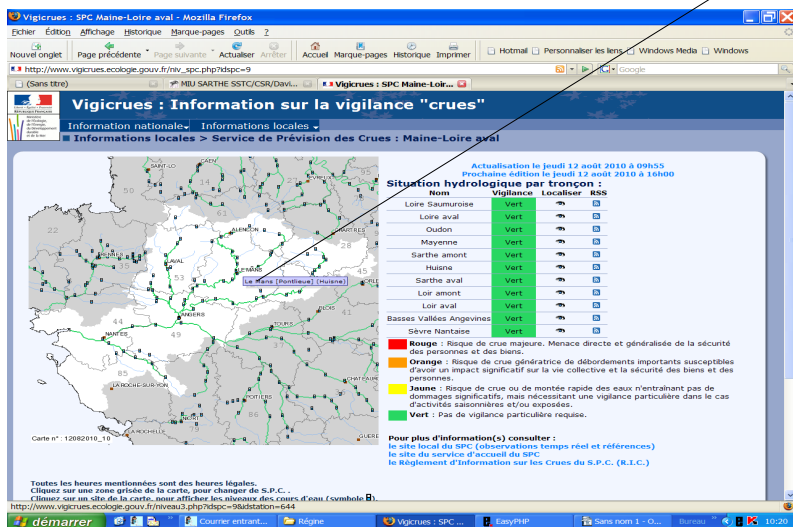
Fiche consultation vigicrues

Consultation : directement depuis votre internet : <http://www.vigicrues.ecologie.gouv.fr/>,

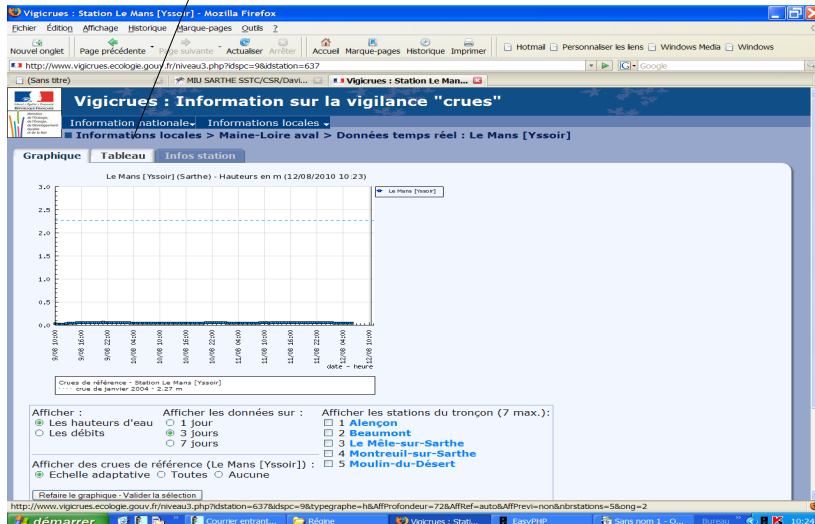
Sur la carte, positionner le curseur de la souris sur la région Maine-Loire aval et cliquer



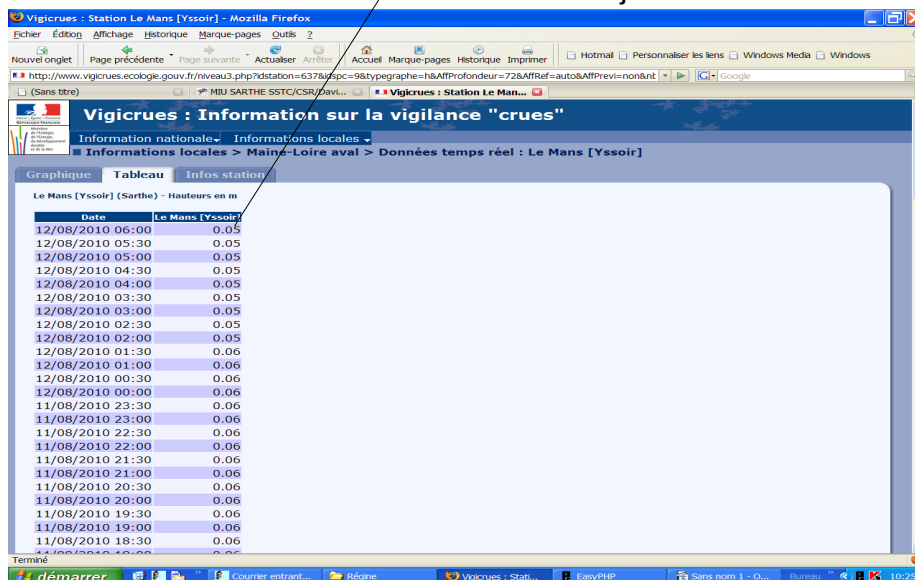
Chercher le « point » correspondant à « Le Mans Yssoir » et cliquer



Sélectionner l'onglet « tableau »

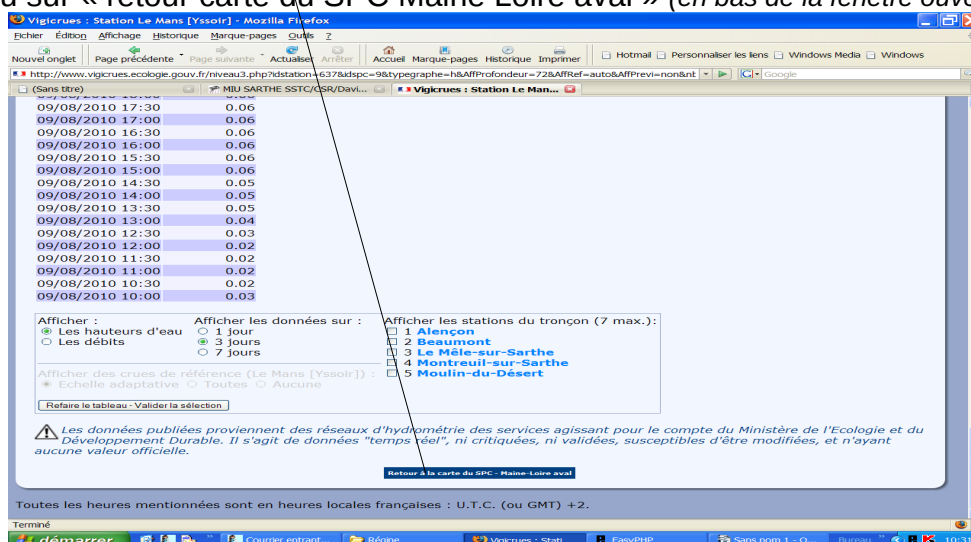


Regarder le niveau de la hauteur d'eau à la date du jour



Alerte : niveau supérieur à 0,50 au point Le Mans Yssoir (écluse des planches)

Revenir en arrière , jusqu'à la carte « Maine Loire aval » : cliquer sur page précédente (en haut écran) ou sur « retour carte du SPC Maine Loire aval » (en bas de la fenêtre ouverte)



consulter le point « Sablé/Sarthe »

Alerte : niveau supérieur à 0,80 à l'écluse de Sablé

Établir un avis aux usagers pour les informer de la fermeture de la navigation

- entre l'écluse des Planches au Mans et celle de la Raterie à Allonnes lorsque le niveau est $> 0,50$ au point Le Mans Yssoir, mais inférieur à $0,80$ à Sablé
- entre l'écluse des Planches au Mans et la limite du département du Maine et Loire lorsque le niveau est $> 0,50$ au point Le Mans Yssoir, et $> 0,80$ à Sablé